

COMUNE DI SULBIATE

PIANO DI GOVERNO DEL TERRITORIO l.r. 12/2005

Rete ecologica

Elaborato ricognitivo - R3






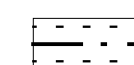


scala 1:5000 marzo 2006

Architetto Alberto Secchi - Milano
collaboratori: architetti Maria Frosi e Cecilia Tangari

Contine comunali



Indicazioni desunte dal PTCP della Provincia di Milano

Rete ecologica e previsioni infrastrutturali sovraordinate


-  Corridoi ecologici (art. 58)
-  Corridoi ecologici primari (art. 58)
-  Varchi (art. 59)
-  Zone periferiche in cui attuare politiche polivalenti di riassetto fruttivo ed ecologico (art.61)
-  Aree boscate (art. 63)
-  Tracciato Gronda Est ferroviaria
-  Tracciato di massima Pedemontana
-  Interventi di raccordo della viabilità esistente alla Pedemontana (opere connesse)

N.B. gli articoli riportati tra parentesi si riferiscono alla normativa del PTCP

Vincoli sovraordinati

-  Parco del Rio Vallone
-  Scolmatore e relativa fascia di rispetto

Indicazioni desunte da attività ricognitiva

-  Piste ciclabili del "Progetto Mibici" della Provincia di Milano

